


Условные обозначения

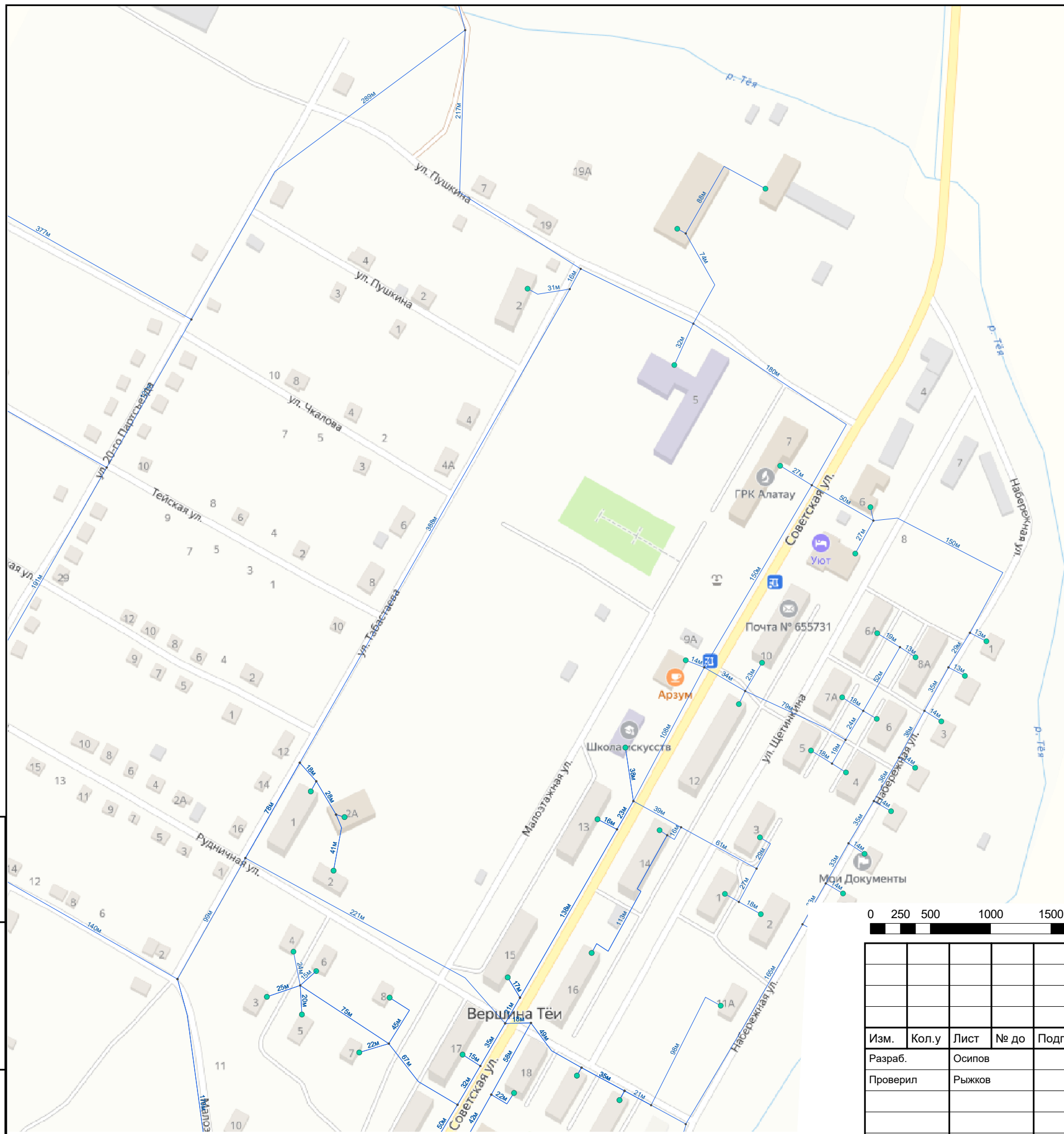

Объекты водоснабжения

- Существующие сети водоснабжения
- Источник водоснабжения
- Насосная станция
- РЧВ



Приложение 1. Карта (схема) сетей водоснабжения					
Схема водоснабжения и водоотведения муниципального образования Вершино-Тейский поссовет Аскизского муниципального района Республики Хакасия					
Изм.	Кол.у	Лист	№ до	Подп.	Дата
Разраб.		Осипов			10/22
Проверил		Рыжков			10/22
ВСО10_1061902002810_19_1					
			Стадия	Лист	Листов
			П	1	5
рп. Вершина Тей					


Изн. № подл.
Подп. и дата
Взам. инв. №



Условные обозначения


Объекты водоснабжения

- Существующие сети водоснабжения
- Источник водоснабжения
- РЧВ



Изн. № подл.	
Подл. и дата	
Взам. инв. №	


Приложение 1. Карта (схема) сетей водоснабжения					
Схема водоснабжения и водоотведения муниципального образования Вершино-Тейский поссовет Аскизского муниципального района Республики Хакасия					
Изм.	Кол.у	Лист	№ до	Подп.	Дата
Разраб.	Осипов				10/22
Проверил	Рыжков				10/22
					ВСО10_1061902002810_19_1
					Стадия
					Лист
					Листов
					П
					2
					5
рп. Вершина Тей					



Условные обозначения

Объекты водоснабжения


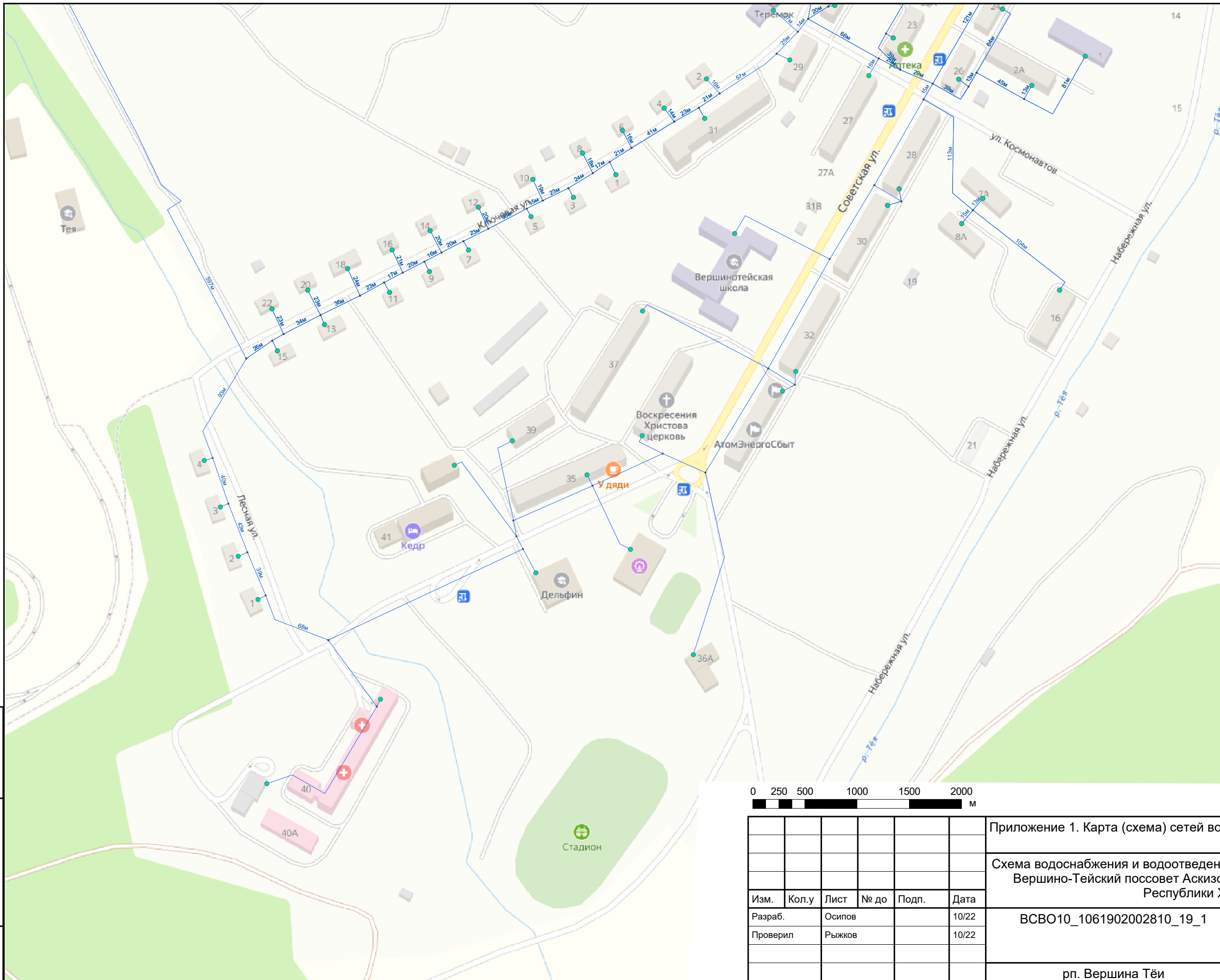
- Существующие сети водоснабжения
- Источник водоснабжения
- РЧВ



Изм.	Кол.у	Лист	№ до	Подп.	Дата
Разраб.	Осипов				10/22
Проверил	Рыжков				10/22

Приложение 1. Карта (схема) сетей водоснабжения					
Схема водоснабжения и водоотведения муниципального образования Вершино-Тейский поссовет Аскизского муниципального района Республики Хакасия					
ВСВО10_1061902002810_19_1			Стадия	Лист	Листов
			П	3	5
рп. Вершина Тей					


Взам. инв. №	
Подп. и дата	
Инв. № подл.	



Условные обозначения


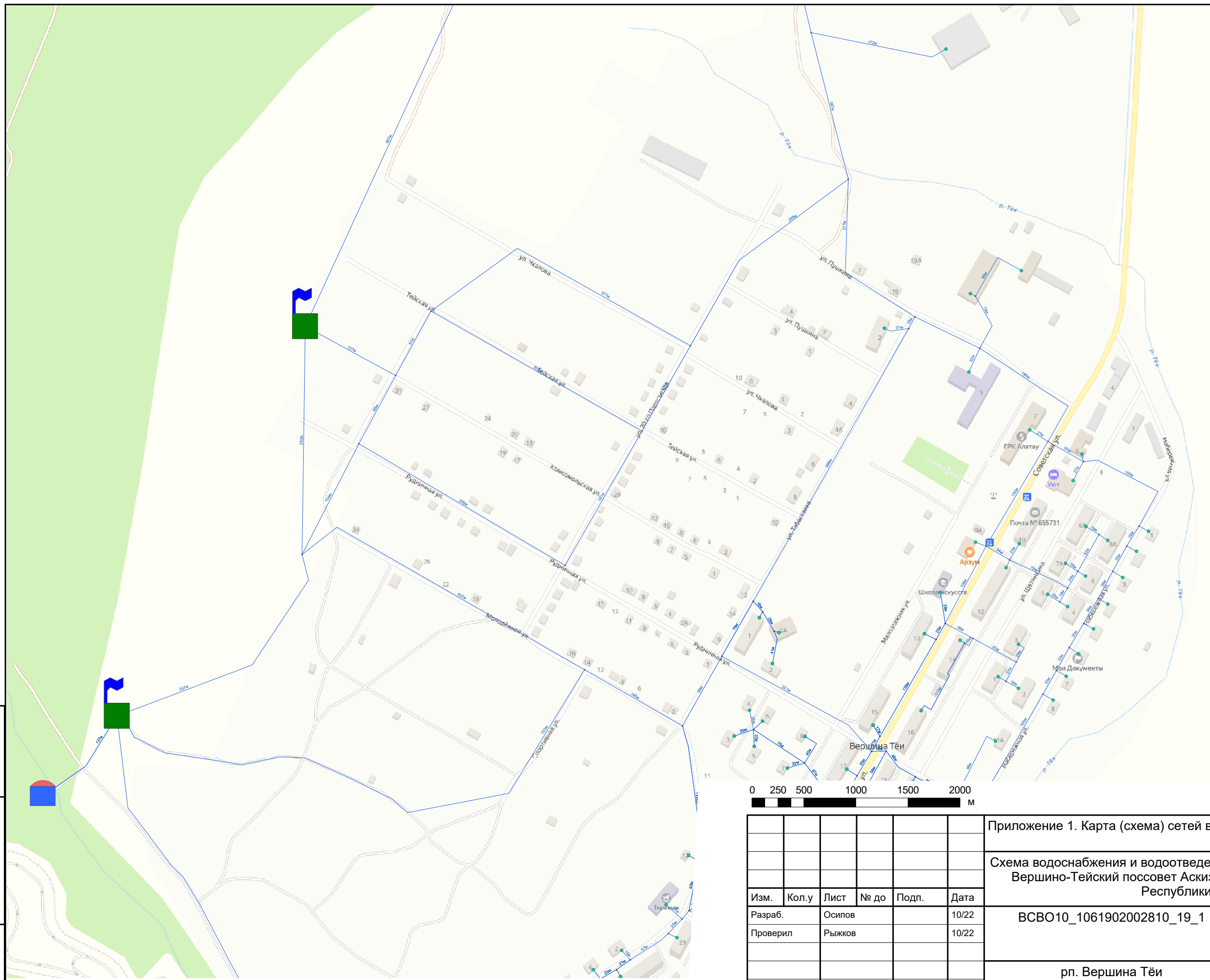

Объекты водоснабжения

- Существующие сети водоснабжения
- Источник водоснабжения
- РЧВ



Взам. инв. №	
Подп. и дата	
Инв. № подл.	

Приложение 1. Карта (схема) сетей водоснабжения					
Схема водоснабжения и водоотведения муниципального образования Вершино-Тейский поссовет Аскизского муниципального района Республики Хакасия					
Изм.	Кол.у	Лист	№ до	Подп.	Дата
Разраб.	Осипов				10/22
Проверил	Рыжков				10/22
ВСВО10_1061902002810_19_1				Стадия	Лист
				П	4
рп. Вершина Тей				Листов	5



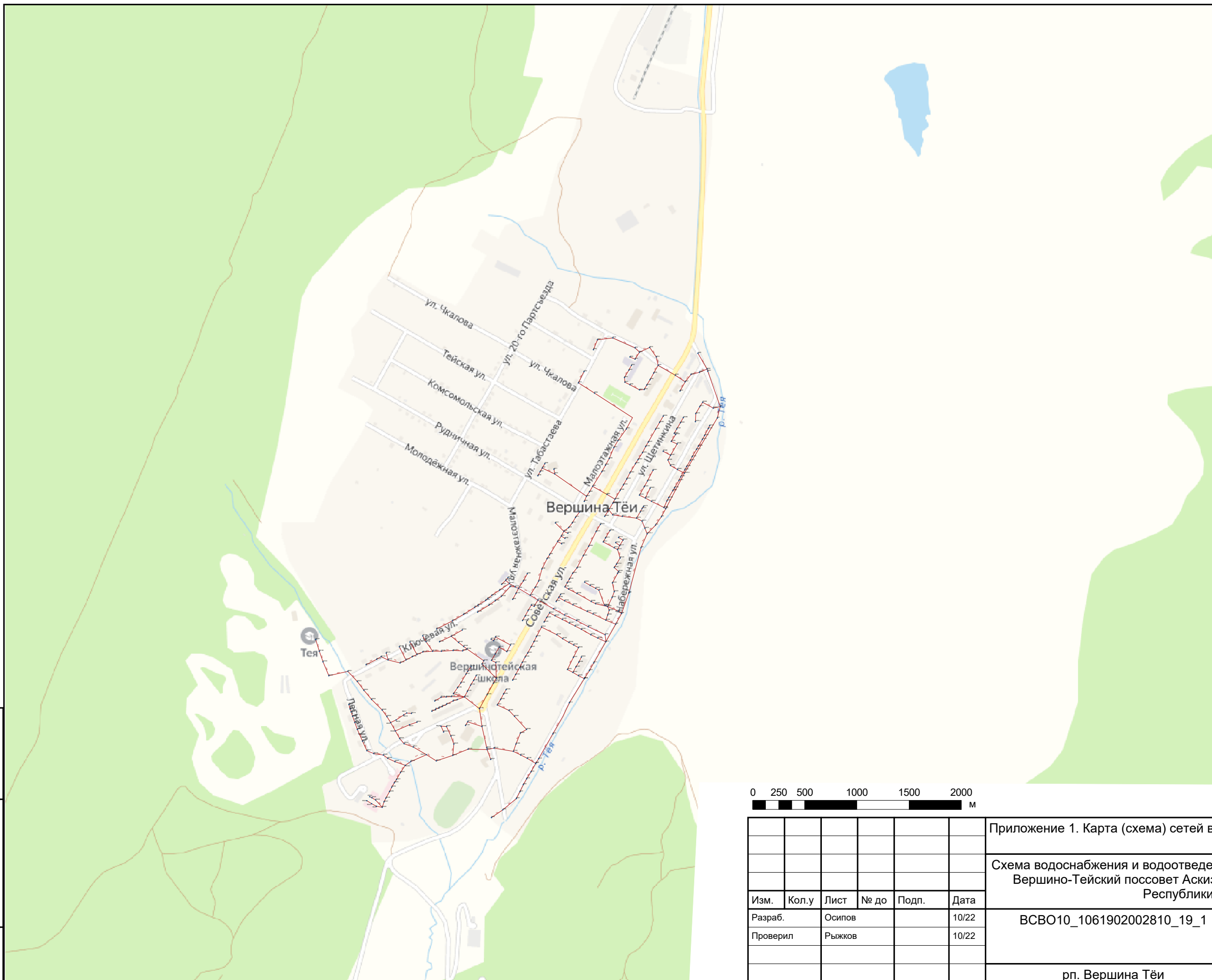

Условные обозначения

Объекты водоснабжения

- Существующие сети водоснабжения
- Источник водоснабжения
- РЧВ

Изн. № подл.	
Подп. и дата	
Взам. инв. №	

Приложение 1. Карта (схема) сетей водоснабжения																	
Схема водоснабжения и водоотведения муниципального образования Вершино-Тейский поссовет Аскизского муниципального района Республики Хакасия																	
Изм.	Кол.у	Лист	№ до	Подп.	Дата												
Разраб.	Осипов				10/22												
Проверил	Рыжков				10/22												
<table border="1" style="width: 100%;"> <tr> <td colspan="3">ВСВО10_1061902002810_19_1</td> <td>Стадия</td> <td>Лист</td> <td>Листов</td> </tr> <tr> <td colspan="3"></td> <td>П</td> <td>5</td> <td>5</td> </tr> </table>						ВСВО10_1061902002810_19_1			Стадия	Лист	Листов				П	5	5
ВСВО10_1061902002810_19_1			Стадия	Лист	Листов												
			П	5	5												
рп. Вершина Тей																	




- Условные обозначения**
- Объекты водоотведения**
- Канализационный коллектор
 - Колодец



Приложение 1. Карта (схема) сетей водоотведения					
Схема водоснабжения и водоотведения муниципального образования Вершино-Тейский поссовет Аскизского муниципального района Республики Хакасия					
Изм.	Кол.у	Лист	№ до	Подп.	Дата
Разраб.	Осипов				10/22
Проверил	Рыжков				10/22
				ВСВО10_1061902002810_19_1	Стадия
					Лист
					Листов
				рп. Вершина Тей	П
					1
					4

Изн. № подл.	Подп. и дата	Взам. инв. №



Условные обозначения

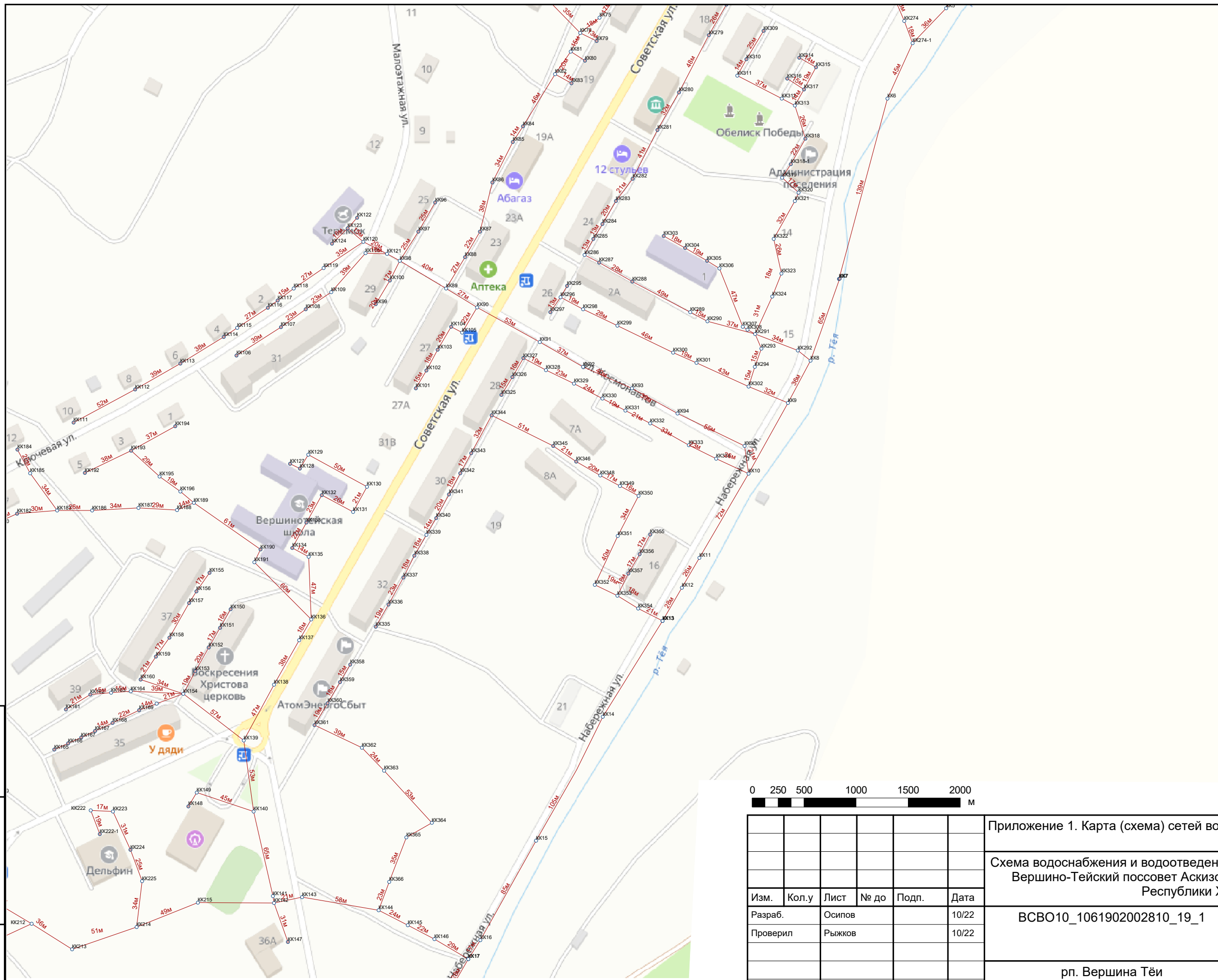

Объекты водоотведения

- Канализационный коллектор
- Колодец



Изн. № подл.	
Подп. и дата	
Взам. инв. №	


Приложение 1. Карта (схема) сетей водоотведения					
Схема водоснабжения и водоотведения муниципального образования Вершино-Тейский поссовет Аскизского муниципального района Республики Хакасия					
Изм.	Кол.у	Лист	№ до	Подп.	Дата
Разраб.	Осипов				10/22
Проверил	Рыжков				10/22
рп. Вершина Тей			Стадия	Лист	Листов
			П	2	4



Условные обозначения


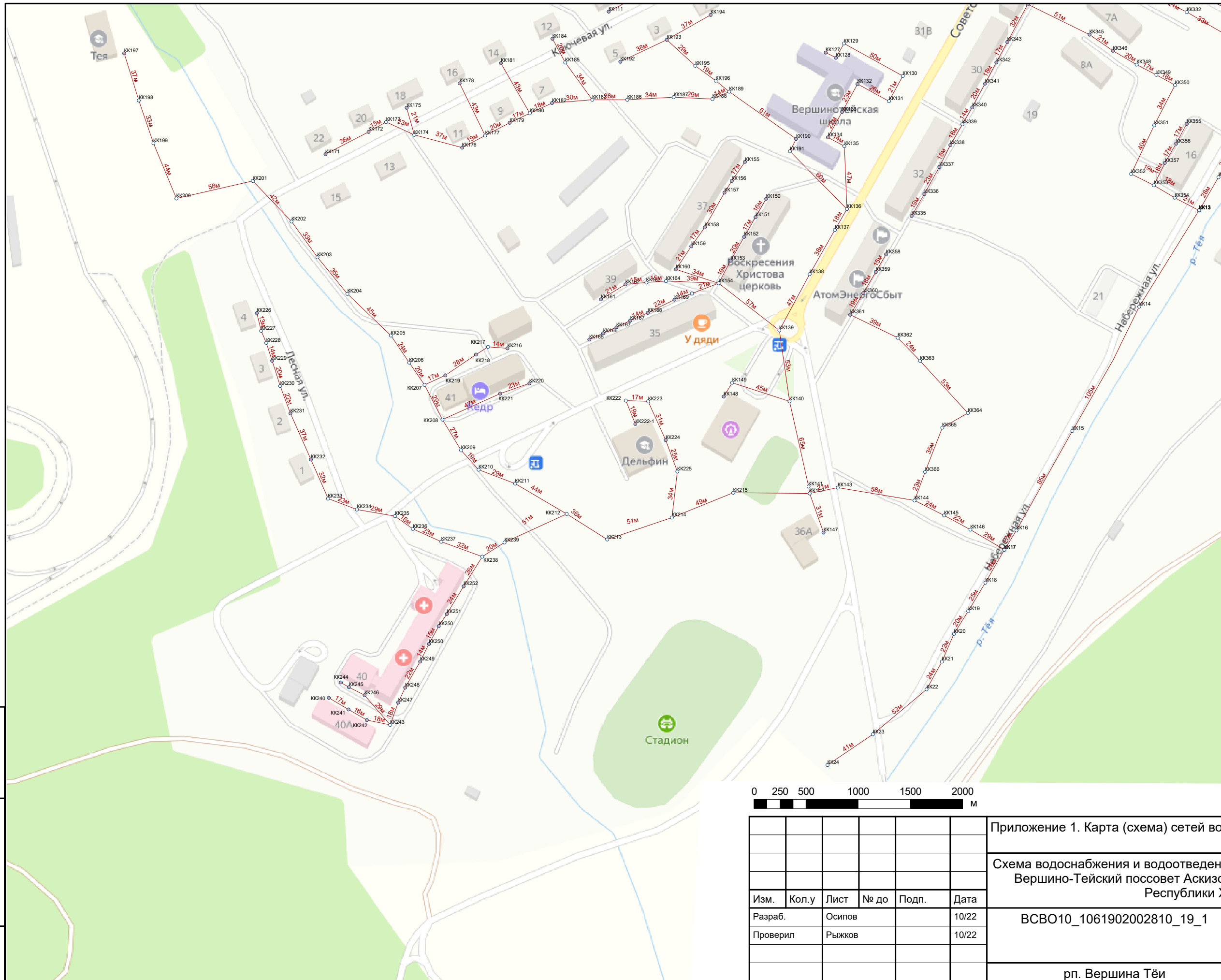
Объекты водоотведения

- Канализационный коллектор
- Колодец



Взам. инв. №
Подл. и дата
Инв. № подл.

Приложение 1. Карта (схема) сетей водоотведения					
Схема водоснабжения и водоотведения муниципального образования Вершино-Тейский поссовет Аскизского муниципального района Республики Хакасия					
Изм.	Кол.у	Лист	№ до	Подп.	Дата
Разраб.	Осипов				10/22
Проверил	Рыжков				10/22
рп. Вершина Тей					



Условные обозначения

Объекты водоотведения

- Канализационный коллектор
- Колодец



Взам. инв. №
Подп. и дата
Инв. № подл.

Приложение 1. Карта (схема) сетей водоотведения					
Схема водоснабжения и водоотведения муниципального образования Вершино-Тейский поссовет Аскизского муниципального района Республики Хакасия					
Изм.	Кол.у	Лист	№ до	Подп.	Дата
Разраб.	Осипов				10/22
Проверил	Рыжков				10/22
ВСО10_1061902002810_19_1					
рп. Вершина Тей			Стадия	Лист	Листов
			П	4	4