ВЕРШИНО-ТЕЙСКИЙ ПОССОВЕТ

ГЕНЕРАЛЬНЫЙ ПЛАН

Карта планируемого размещения объектов местного значения

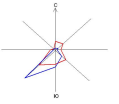

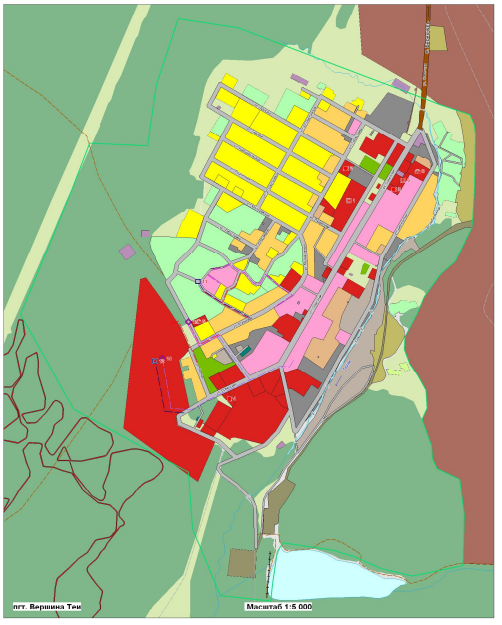

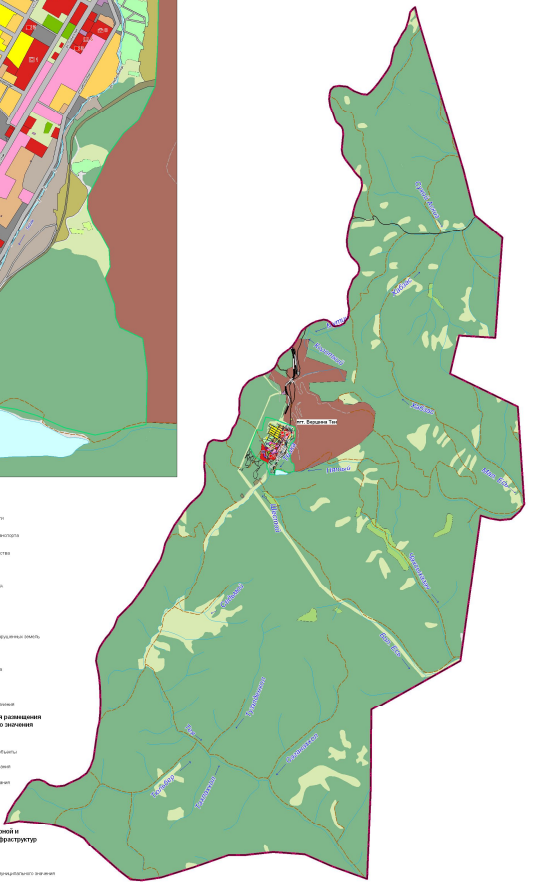

Схема границ Вершино-Тейского поссовета **Масштаб 1:50 000**

УСЛОВНЫЕ ОБОЗНАЧЕНИЯ

Границы
- Поссовета
- Населенного пункта

Территории
- Индивидуальной жилой застройки с приквартирными участками
- Малоэтажной жилой застройки с приквартирными участками
- Малоэтажной многоквартирной жилой застройки без приквартирных участков
- Среднеэтажной многоквартирной жилой застройки
- Гаражей
- Хозяйственных построек
- Общественно-деловой застройки
- Промышленных объектов
- Коммунальных и складских объектов
- Полос отвода железной дороги
- Объектов автомобильного транспорта
- Сельхозугодья
- Огороды
- Сельскохозяйственных угодий
- Под водой
- Болот
- Ям, карьеров, карьеров, нарушенных земель
- Прочих земельных угодий
- Парков, скверов, мест отдыха
- Лесов и кустарников
- Объектов специального назначения

Планируемые для размещения объекты местного значения
- Объекты здравоохранения
- Административно-деловые объекты
- Объекты бытового обслуживания
- Объекты общественного питания

Объекты инженерной и транспортной инфраструктур
- Железная дорога
- Автомобильные дороги межмуниципального значения
- Улично-дорожная сеть
- Полевые дороги
- Грунтовые дороги
- Дамбы
- Мосты
- Водопропускные каналы
- Трансформаторные подстанции
- Телефонные шкафы
- Линии связи
- Сети электроснабжения
- Сети канализации
- Сети теплоснабжения

Сведения о видах, назначении и наименовании планируемых для размещения объектов местного значения Вершино-Тейского поссовета, их основные характеристики

№ п/п	Наименование объекта	Местонахождение объекта	Мощность (вместимость, площадь)	Инвестиционная площадка	Объекты в составе программ (проектов)
1	2	3	4	5	6
	Учреждения здравоохранения				
1	Амбулатория	пгт. Вершина Теи, ул. Советская	-	-	+
	Предприятия торговли и общественного питания				
2	Кафе на 45 мест	пгт. Вершина Теи, ул. Победы	-	-	+
3	Кафе на 50 мест	пгт. Вершина Теи, ул. Советская	-	-	+
4	Кафе на 50 мест	пгт. Вершина Теи, ул. Советская	-	-	+
	Предприятия бытового обслуживания населения				
5	Гостиница на 20 мест	пгт. Вершина Теи, ул. Амурская	-	-	+
6	Автомастерская на 2 рабочих места	пгт. Вершина Теи, ул. Советская	-	-	+
7	Пункт технического осмотра автомобилей (диагностическая линия)		-	-	+
8	Автозаправочная станция		-	-	+
9	Химчистка и пункт приема вещей в стирку (оборудование)	пгт. Вершина Теи, ул. Школьная	-	-	+
10	Прачечная с пунктом приема вещей в стирку (оборудование)		-	-	+
	Объекты инженерной инфраструктуры				
11	Трансформаторная подстанция	пгт. Вершина Теи, между промзоной и частным сектором	-	+	-
12	Трансформаторная подстанция	пгт. Вершина Теи, между промзоной и частным сектором	-	+	+
13	Телефонный шкаф	пгт. Вершина Теи, ул. Арктическая	-	+	-
14	Телефонный шкаф	пгт. Вершина Теи, между промзоной и частным сектором	-	+	-
15	Сеть газоснабжения протяженностью – 0,84 км	пгт. Вершина Теи	-	+	-
16	Сеть газоснабжения протяженностью – 0,87 км	пгт. Горностай Тай	-	+	-
17	Сеть газоснабжения протяженностью – 0,62 км	пгт. Горностай Тай	-	+	-
18	Сеть связи протяженностью – 1,24 км	пгт. Горностай Тай	-	-	+

						2015-121-ПЗ.ПЗ	
Изм.	Кол.уч.	Лист	№ док.	Подпись	Дата	Генеральный план Вершино-Тейского поссовета Аскизского района Республики Хакасия	
Разработал		Вершков Р.Н.			10.2015	Стадия	Лист	Листов
Нач. отдела		Данилова Е.Г.			10.2015	Г/П	1	18
Гл. спец.		Данилова Е.Г.			10.2015	Карта планируемого размещения объектов местного значения М 1:5 000		
Нач. отдела		Данилова Е.Г.			10.2015	ООО «ГЦ "СибЗемКадастр" г. Саяногорск»		
Гл. спец.		Вершков Р.Н.			10.2015			

Инв. № подл. | Подпись и дата | Взам. инв. №